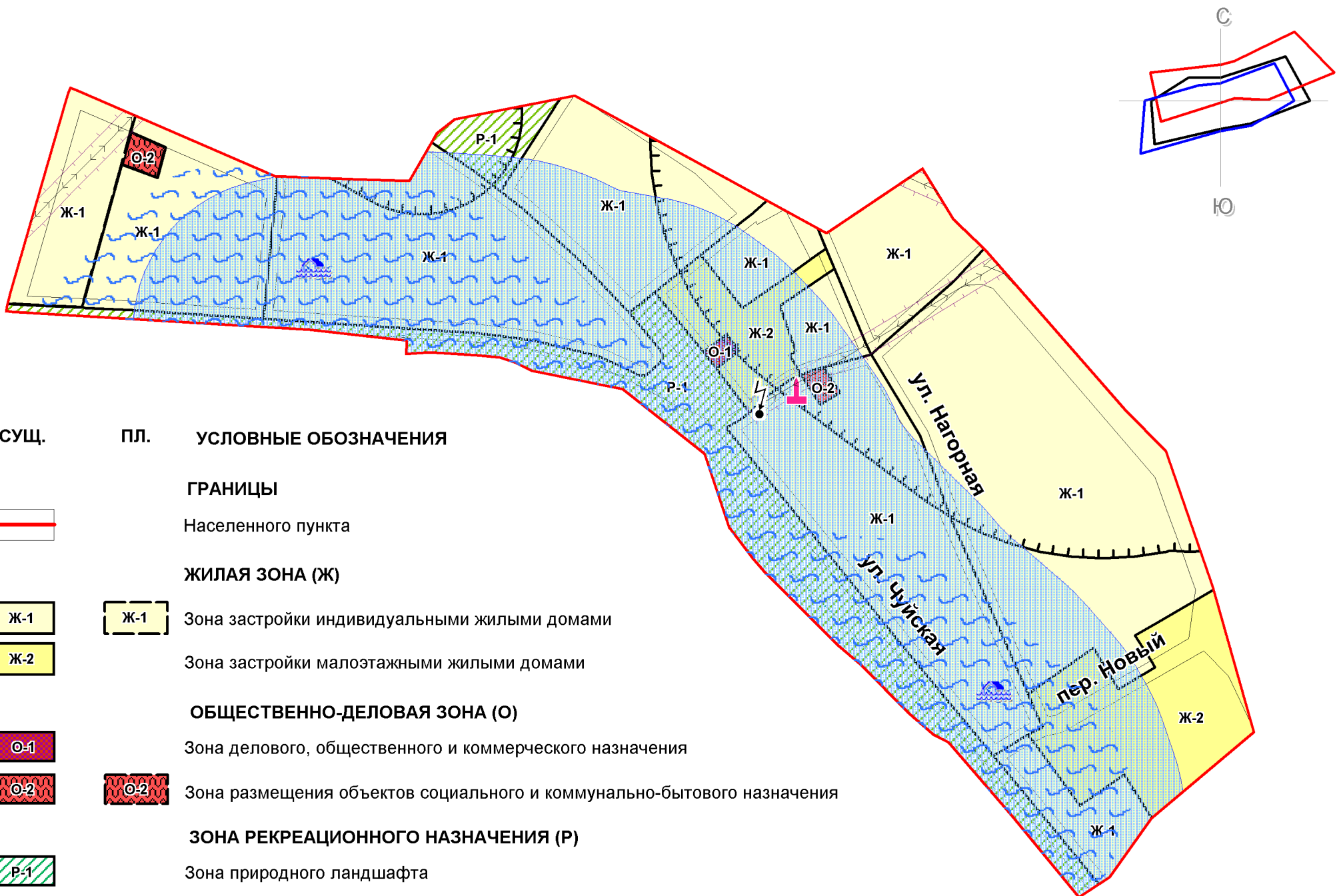
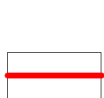


# КАРТА ГРАДОСТРОИТЕЛЬНОГО ЗОНИРОВАНИЯ ЧАСТИ ТЕРРИТОРИИ МУНИЦИПАЛЬНОГО ОБРАЗОВАНИЯ СРОСТКИНСКИЙ СЕЛЬСОВЕТ БИЙСКОГО РАЙОНА АЛТАЙСКОГО КРАЯ В ГРАНИЦАХ ПОС. ОБРАЗЦОВКА

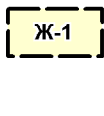
Карта территориальных зон пос. Образцовка. Карта зон с особыми условиями использования территории пос. Образцовка



**СУЩ. ПЛ. УСЛОВНЫЕ ОБОЗНАЧЕНИЯ**



**ГРАНИЦЫ**  
Населенного пункта



**ЖИЛАЯ ЗОНА (Ж)**  
Ж-1 Зона застройки индивидуальными жилыми домами  
Ж-2 Зона застройки малоэтажными жилыми домами

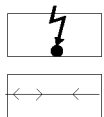


**ОБЩЕСТВЕННО-ДЕЛОВАЯ ЗОНА (О)**  
О-1 Зона делового, общественного и коммерческого назначения  
О-2 Зона размещения объектов социального и коммунально-бытового назначения

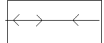


**ЗОНА РЕКРЕАЦИОННОГО НАЗНАЧЕНИЯ (Р)**  
Р-1 Зона природного ландшафта

**ОБЪЕКТЫ ИНЖЕНЕРНОЙ ИНФРАСТРУКТУРЫ**



Трансформаторная подстанция 10/0,4 кВ



ЛЭП 10 кВ

**ОБЪЕКТЫ КУЛЬТУРНОГО НАСЛЕДИЯ (ОКН)**




Памятник участникам ВОВ

**ТЕРРИТОРИИ, ПОДВЕРЖЕННЫЕ РИСКУ ВОЗНИКНОВЕНИЯ ЧС**




Территории, подверженные паводкам (затоплению)

**ГРАНИЦЫ ЗОН С ОСОБЫМИ УСЛОВИЯМИ ИСПОЛЬЗОВАНИЯ ТЕРРИТОРИИ**



Прибрежная защитная полоса



Водоохранная зона



Охранная зона



Санитарно-защитная зона



Береговая полоса\*

\* - градостроительный регламент не распространяется

						Правила землепользования и застройки части территории муниципального образования Сrostинский сельсовет Бийского района Алтайского края в границах пос. Образцовка			
				Подпись	Дата	Карта градостроительного зонирования	стадия	лист	листов
Рук.проекта	Г.А. Садакова						ПЗЗ	2	2
Архитектор	В.Ю. Виниченко								
Инженер	С.Ю. Холодкова								
						Карта территориальных зон. Карта зон с особыми условиями использования территории пос. Образцовка М 1:5000			
						ООО "КОМПАНИЯ ЗЕМПРОЕКТ" г. БАРНАУЛ 2015 г.			